

285 삼송리

277



청 천 면
삼 송 리

| | | | | | | | |
|--|--------|--|------|--|--------|--|------|
| | 고속국도 | | 국도 | | 지방도 | | 시·군계 |
| | 중부로 | | 광강로 | | 고속도로 | | 읍면계 |
| | 비도길 | | 제철1길 | | 도경 | | 리계 |
| | 집산도로 | | 소속도로 | | 지도시·종점 | | 선점계 |
| | 주간선도로 | | 종속도로 | | 도로경계 | | 시·군계 |
| | 보조간선도로 | | | | 도로경계 | | 시·군계 |

범례

278

D

E

F

1

2

3




4

5

D

E

F

 군청
 읍사무소
 면사무소

 관공
 학교
 병원

 아파트
 상가
 일반건물

신9-1 임야지번번호
 171-3 임야지번번호
 (일반건물) (중대건물)
 50 266-4 건물번호

0 120 240 360m
 (1cm가 120m임)
 축척=1:12,000

| | | | |
|-----|-----|-----|--|
| 276 | 277 | 278 | |
| 284 | 285 | 286 | |
| | | | |

