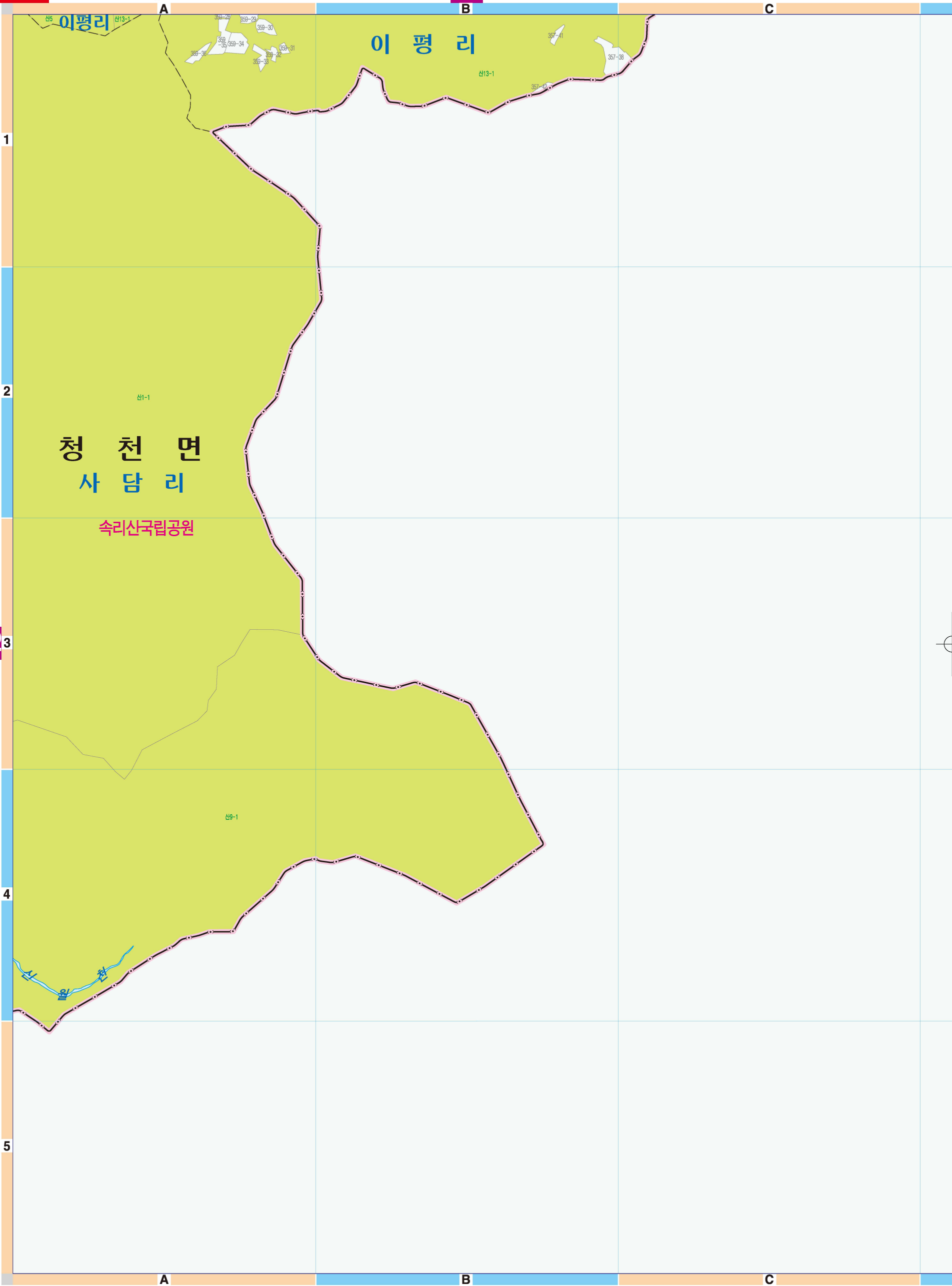


283 이평·사담리

273-274



	고속국도		비도길		집산도로		지도		선점계		시·군
	중부로		주간선도로		소속도로		도로		시·군		읍면
	관광로		보조간선도로		종속도로		도경		선점계		리계

삼송리 284

275-276

D

E

F



1

2

3 285























4

5

D

E

F

-  군립사무소
-  청천면사무소
-  관공서
-  관공서
-  관공서
-  관공서
-  관공서
-  관공서
-  관공서
-  관공서
-  관공서
-  관공서
-  관공서
-  관공서
-  관공서
-  관공서
-  관공서
-  관공서
-  관공서
-  관공서
-  관공서
-  관공서

아파트
상가
일반건물

임야
지번
건물번호

0 120 240 360m
(1cm가 120m임)
축척=1:12,000

268	270-274	275-276	277
282	283	284	285

